MIT IHRER GUTi-GÄSTEKARTE www.guti.de

KOSTENLOS MOBIL MIT BUS UND BAHN

DIE HAUPTLINIEN IN DER REGION

ARNSCHWANG
FURTH IM WALD
NEUKIRCHEN B. HL. BLUT

Der Bayerische Wald – ganz oben

# Fahrpläne 2023

NATURPARK OBERER BAYERISCHER WALD

Freifahrt-Ticket zum Urlaubsglück

**Mit dem GUTi freie Fahrt ins Urlaubsglück!** Kostenlos unterwegs mit Bus und Bahn sooft und wann immer Sie wollen! Für unsere Urlaubsgäste im Bayerischen Wald ein ganz besonderes „Zucker".

Teilnehmende Gemeinden im Landkreis Cham sind:

ARNSCHWANG | ARRACH | BAD KÖTZTING | BLAIBACH | CHAM | CHAMERAU | FURTH IM WALD | GRAFENWIESEN | HOHENWARTH | LAM | LOHBERG | MILTACH | NEUKIRCHEN B. HL. BLUT | RIMBACH | ZANDT

Weitere Informationen für Ihren Urlaub finden Sie unter **www.bayerischer-wald.org** oder einfach QR-Code scannen.

Die zentrale Anlaufstelle für alle Fragen zur Mobilität:

**Mobilitäts ZENTRALE**

Sie finden uns in der Bahnhofstraße 6 in Cham

Bayerische Eisenbahnen LANDKREIS CHAM Regen

VLC Verkehrsverbund Landkreis Cham

**Wir machen den Landkreis Cham mobil**

Schülerbeförderung • ÖPNV • VLC-Geschäftsstelle • DB/DLB-Vertrieb

Öffnungszeiten:
Montag bis Freitag 7.15 – 12.15 Uhr
Mittwoch 12.30 – 16.00 Uhr
Donnerstag 12.30 – 18.00 Uhr
www.bayern-fahrplan.de

Telefon: 09971 78-480
E-Mail: oepnv@ra.landkreis-cham.de
www.landkreis-cham.de
www.landkreis-cham.de/mobilitaet

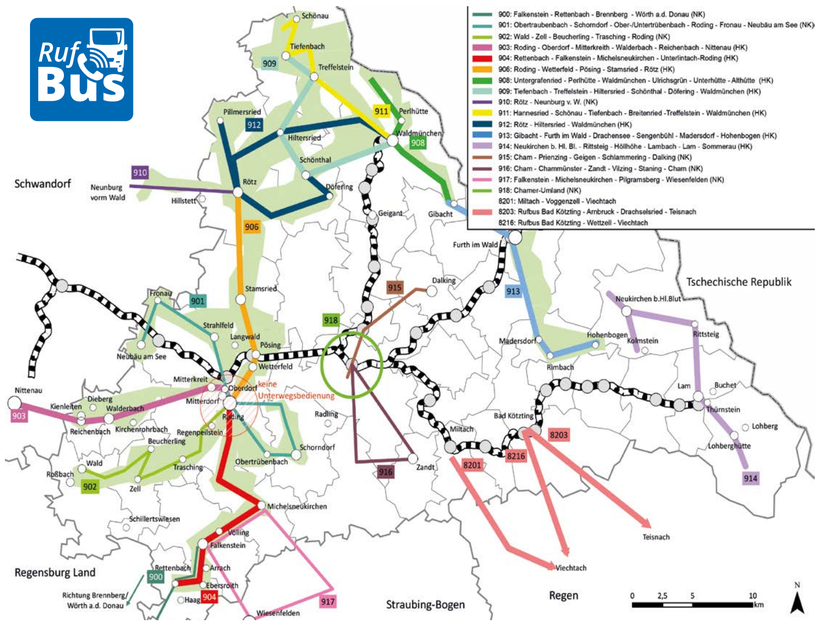


# STRECKENPLAN GUTi-TICKET

GÄSTESERVICE GUTi UMWELT-TICKET

Der Bayerische Wald – ganz oben

ARNSCHWANG
FURTH IM WALD
NEUKIRCHEN B. HL. BLUT

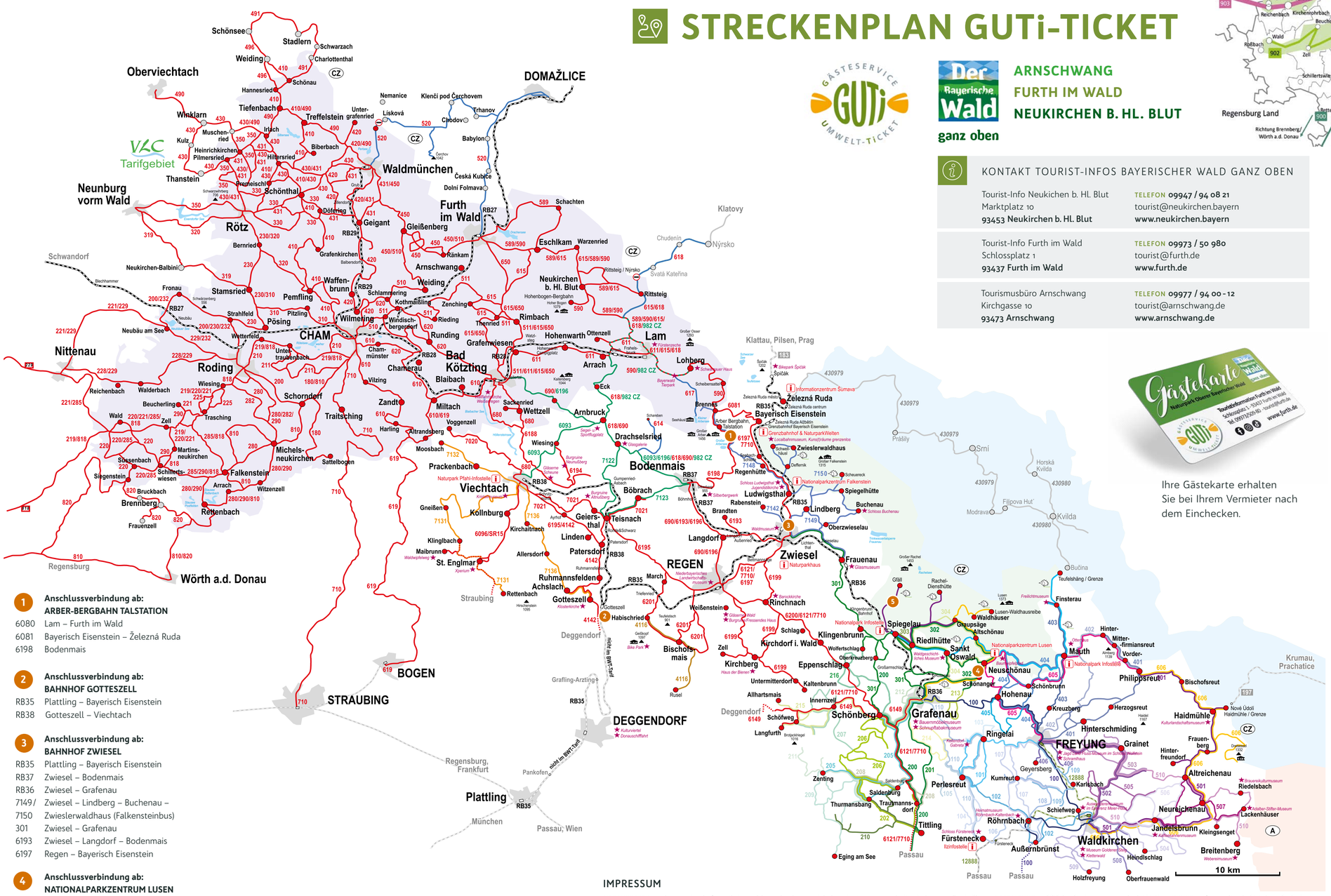


**1 Anschlussverbindung ab: ARBER-BERGBAHN TALSTATION**
6080 Lam – Furth im Wald
6081 Bayerisch Eisenstein – Železná Ruda
6198 Bodenmais

**2 Anschlussverbindung ab: BAHNHOF GOTTESZELL**
RB35 Plattling – Bayerisch Eisenstein
RB38 Gotteszell – Viechtach

**3 Anschlussverbindung ab: BAHNHOF ZWIESEL**
RB35 Plattling – Bayerisch Eisenstein
RB37 Zwiesel – Bodenmais
RB36 Zwiesel – Grafenau
7149/ Zwiesel – Lindberg – Buchenau –
7150 Zwieslerwaldhaus (Falkensteinbus)
301 Zwiesel – Grafenau
6193 Zwiesel – Langdorf – Bodenmais
6197 Regen – Bayerisch Eisenstein

**4 Anschlussverbindung ab: NATIONALPARKZENTRUM LUSEN**
603 Spiegelau – Finsterau (Finsterau-Igelbus)
303 Grafenau – Riedlhütte
602 Grafenau – Waldhäuser (Lusen-Igelbus)

ALLE INFORMATIONEN ÜBER DIE URLAUBSREGION BAYERISCHER WALD GANZ OBEN

**WWW.BAYERISCHER-WALD-GANZ-OBEN.DE**

## KONTAKT TOURIST-INFOS BAYERISCHER WALD GANZ OBEN

| | |
|---|---|
| Tourist-Info Neukichen b. Hl. Blut<br>Marktplatz 10<br>93453 **Neukirchen b. Hl. Blut** | TELEFON 09947 / 94 08 21<br>tourist@neukirchen.bayern<br>www.neukirchen.bayern |
| Tourist-Info Furth im Wald<br>Schlossplatz 1<br>93437 **Furth im Wald** | TELEFON 09973 / 50 980<br>tourist@furth.de<br>www.furth.de |
| Tourismusbüro Arnschwang<br>Kirchgasse 10<br>93473 **Arnschwang** | TELEFON 09977 / 94 00 - 12<br>tourist@arnschwang.de<br>www.arnschwang.de |




Ihre Gästekarte erhalten Sie bei Ihrem Vermieter nach dem Einchecken.

## Flexibel und Mobil mit dem Rufbus im Landkreis Cham

Ruf Bus

**So funktionierts:**

Gewünschte Fahrt im Fahrplan aussuchen und spätestens ***60 Minuten vor Abfahrt*** an der ersten Haltestelle anmelden. Fahrpläne so wie weitere Informationen finden Sie unter ***www.landkreis-cham.de/rufbus***

**Telefon 09971 13 59 498** anrufen und Fahrtwunsch anmelden.

***Warten***
Zur bestätigten Abfahrtszeit an der vereinbarten Haltestelle warten.

***Losfahren***
Sicher, bequem und entspannt ankommen.

***Rufbusse im Landkreis Cham***
Anmeldung:
Mo – So: von 6.30 Uhr – 21.00 Uhr
unter Telefon: ***09971 135 94 98***
***www.landkreis-cham.de/rufbus***

***Rufbusse im Landkreis Regen***
Anmeldung:
Mo – So: von 6.30 Uhr – 21.00 Uhr
unter Telefon: ***09921 9499964***
***www.vdw-mobil.de***

***Rufbusse im Lkr. Freyung-Grafenau***
Anmeldung:
Mo – Fr: 8.00 – 17.00 Uhr
unter Telefon: ***08551 571215***
***rufbus@lra.landkreis-frg.de***

## Wohin·du·willst·App

Mit der **„Wohin·du·willst·App"** wird das Smartphone zum Fahrschein. Ganz egal wann und wo bequem das Reiseziel im Landkreis Cham aussuchen und eine Fahrkarte buchen.

Mehr dazu unter **www.bayerischer-wald.org/service/mobilitaetsplaner-app-wohin-du-willst**



## Ihr mobiler Urlaubsservice

Wir bieten Ihnen einen **Mobilen Urlaubsservice,** mit dem Sie bequem und aktuell Veranstaltungen, Gastronomie, Ausflugsmöglichkeiten, Wandern-, Radel- und Mountainbiketouren aufrufen können. Testen Sie uns!

## Erlebnisse online buchen

Buchen Sie einfach und bequem Führungen, Eintritte oder Reservierungen vor der Reise oder schon am Urlaubsort und genießen Sie viele Vorteile!

Oberer.Bayerischer.Wald
naturparkobererbayerischerwald


## IMPRESSUM

**HERAUSGEBER** Werbegemeinschaft Furth im Wald – Hohenbogenwinkel e.V. in Zusammenarbeit mit dem Landkreis Cham **GESTALTUNG** LABOR 2 – Designagentur · Bad Kötzting **DRUCK** Hofmann Druck & Verlag · Bad Kötzting **AUFLAGE** 5.000 Stück **AUSGABE** 2023 **GÜLTIGKEIT DER FAHRPLÄNE** 15. Mai bis 31. Oktober 2023 **BILDNACHWEIS** Oberpfalzbahn by flo hagena.com, www.aj-pictures.com Josef Almosen, Hohenbogenwinkel e.V.
**HINWEISE** Alle Angaben wurden sorgfältig erhoben. Änderungen und Irrtum vorbehalten. Aus unzutreffenden Angaben kann kein Schadensersatz geltend gemacht werden.
Es gelten die Beförderungsbedingungen der jeweiligen Verkehrsunternehmen. **KARTE** GUTi-Streckennetz der beteiligten Verkehrsunternehmen · Stand April 2023


## VLC 450 RBO 6079 Waldmünchen – Furth im Wald und zurück

VLC

| | Montag - Freitag | | | | | | | | Samstag |
|---|---|---|---|---|---|---|---|---|---|
| Fahrtnummer | 6079 003 | 6079 001 | 6079 005 | 6079 009 | 6079 007 | 6079 013 | 6079 015 | 6079 017 | |
| **Verkehrsbeschränkungen** | S | F | | | S | | | | |
| **Anmerkungen** | | | | | 99 | 99 | | | |
| Waldmünchen, Grundschule | | | | | 13 05 | | | | |
| **Waldmünchen, Bahnhof** | 6 58 | 7 08 | | | | | | 12 21 | |
| Waldmünchen, Schulzentrum | | | | | 13 08 | 15 35 | | | |
| Waldmünchen, TV - Turnhalle | 7 00 | 7 10 | | 12 10 | 13 10 | 15 37 | 17 15 | 12 23 | |
| Waldmünchen, Krankenhaus | 7 02 | 7 12 | | 12 12 | 13 12 | 15 39 | 17 18 | 12 25 | |
| Herzogau, Abzw | 7 06 | 7 16 | | 12 16 | 13 16 | 15 43 | 17 22 | 12 29 | |
| Herzogau, Polizeischule | | | | 12 18 | 13 18 | 15 45 | 17 23 | 12 31 | |
| Lengau | 7 07 | 7 17 | | 12 20 | 13 20 | 15 47 | 17 24 | 12 33 | |
| Machtesberg, Kapelle | | | | | 13 24 | ◖ 15 49 | | | |
| Kesselhütte, Abzw | 7 10 | 7 20 | | 12 25 | | | 17 27 | 12 38 | |
| Kesselhütte | 7 11 | 7 21 | | 12 26 | 13 28 | 15 53 | 17 28 | 12 39 | |
| Ried b. Gleißenberg | 7 15 | | 8 15 | | 13 32 | ◖ 15 57 | | | |
| Gleißenberg, Chamer Straße | 7 20 | | 8 16 | | 13 30 | 15 55 | | | |
| Gleißenberg, Kirche | 7 22 | 7 24 | 8 18 | 12 28 | | 16 00 | 17 30 | 12 41 | |
| Döbersing | | | | | ◖ 13 36 | ◖ 16 01 | | | |
| Dalking | | | | | ◖ 13 38 | ◖ 16 04 | | | |
| Weiding, Dalkinger Str. | | | | | ◖ 13 40 | | | | |
| Kothmaißling, Bäckerei | | | | | ◖ 13 42 | | | | |
| Kothmaißling, Zimmerei Lankes | | | | | ◖ 13 43 | | | | |
| Lixenried | 7 23 | 7 25 | 8 19 | 12 30 | | | 17 31 | | |
| Gschwand bei Gleißenberg | 7 24 | 7 26 | 8 20 | 12 32 | | 16 01 | 17 32 | 12 42 | |
| Tradl | 7 25 | 7 27 | 8 21 | 12 33 | | 16 02 | 17 33 | 12 43 | |
| Rußmühle | 7 26 | 7 28 | 8 22 | 12 34 | | 16 03 | 17 34 | 12 44 | |
| Degelberg | 7 27 | 7 29 | 8 23 | 12 35 | | 16 04 | 17 35 | 12 45 | |
| Kühberg b.Furth i.W. | 7 28 | 7 30 | 8 24 | 12 36 | | 16 05 | 17 36 | 12 46 | |
| Hänkam | 7 30 | 7 31 | 8 26 | 12 38 | | 16 07 | 17 38 | 12 47 | |
| Waradein | 7 32 | 7 34 | 8 29 | 12 40 | | 16 10 | 17 41 | 12 49 | |
| Furth i. Wald, Grabitz | 7 38 | 7 40 | 8 32 | 12 42 | | 16 13 | 17 45 | 12 50 | |
| Furth i. Wald, Gasthaus Lacke | 7 39 | 7 41 | 8 33 | 12 43 | | 16 15 | 17 46 | 12 51 | |
| Furth i. Wald, Schulzentrum | 7 41 | / | | | | | | | |
| Furth i. Wald, Waldschmidtstr. | 7 44 | 7 43 | 8 34 | 12 44 | | 16 16 | 17 48 | 12 52 | |
| **Furth i. Wald, Bahnhof** ○ | 7 48 | 7 45 | 8 35 | 12 45 | | 16 17 | 17 50 | 12 53 | |

| | Montag - Freitag | | | | | | | | Samstag |
|---|---|---|---|---|---|---|---|---|---|
| Fahrtnummer | 6079 006 | 6079 004 | 6079 008 | 6079 010 | 6079 012 | 6079 014 | 6079 016 | | |
| **Verkehrsbeschränkungen** | | S | F | | | | | | |
| **Anmerkungen** | 99 | | | | 249 | 249 | | | |
| Weiding, Dalkinger Str. | 6 42 | | | | | | | | |
| Dalking | 6 44 | | | | | | | | |
| Döbersing | 6 46 | | | | | | | | |
| Furth i. Wald, Bahnhof | | 7 55 | 13 07 | 13 07 | 16 45 | 18 15 | 7 55 | | |
| Furth i. Wald, Schulzentrum | | | 13 10 | | | | | | |
| Furth i. Wald, Grabitz | | 7 57 | 13 15 | 13 15 | 16 47 | 18 17 | 7 57 | | |
| Waradein | | 8 00 | 13 18 | 13 18 | 16 50 | 18 20 | 8 00 | | |
| Hänkam | | 8 02 | 13 20 | 13 20 | 16 52 | 18 23 | 8 02 | | |
| Kühberg b.Furth i.W. | | 8 03 | 13 22 | 13 22 | 16 53 | 18 25 | 8 03 | | |
| Degelberg | | 8 04 | 13 23 | 13 23 | 16 54 | 18 26 | 8 04 | | |
| Rußmühle | | 8 05 | 13 25 | 13 25 | 16 55 | 18 27 | 8 05 | | |
| Tradl | | 8 05 | 13 25 | 13 25 | 16 55 | 18 27 | 8 05 | | |
| Gschwand bei Gleißenberg | | 8 06 | 13 26 | 13 26 | 16 56 | 18 28 | 8 06 | | |
| Lixenried | | | 13 27 | 13 27 | | | | | |
| Gleißenberg, Kirche | | 8 08 | 13 30 | 13 30 | 16 58 | 18 31 | 8 08 | | |
| Gleißenberg, Chamer Straße | | | 13 31 | | | | | | |
| Ried b. Gleißenberg | 6 50 | | 13 32 | | | | | | |
| Gleißenberg, Chamer Straße | 6 52 | | | | | | | | |
| Kesselhütte | 6 54 | 8 09 | 13 38 | 13 38 | 17 00 | 18 34 | 8 09 | | |
| Machtesberg, Kapelle | 7 02 | | | | | | | | |
| Kesselhütte, Abzw | | 8 10 | 13 39 | 13 39 | 17 01 | 18 35 | 8 10 | | |
| Lengau | 7 04 | 8 15 | 13 44 | 13 44 | 17 04 | 18 38 | 8 15 | | |
| Herzogau, Polizeischule | 7 10 | 8 17 | 13 46 | 13 46 | | | 8 17 | | |
| Herzogau, Abzw | 7 05 | 8 18 | 13 47 | 13 47 | 17 05 | 18 39 | 8 18 | | |
| Waldmünchen, Krankenhaus | 7 13 | 8 22 | 13 52 | 13 52 | 17 08 | 18 43 | 8 22 | | |
| Waldmünchen, TV - Turnhalle | 7 15 | 8 25 | | 13 54 | 17 10 | 18 44 | 8 25 | | |
| Waldmünchen, Grundschule | 7 17 | | | | | | | | |
| Waldmünchen, Schulzentrum | 7 20 | | | | | | | | |
| Waldmünchen, Bahnhof | | | | 13 56 | | 18 45 | | | |
| Waldmünchen, TV - Turnhalle | | | 13 54 | | | | | | |
| **Waldmünchen, Bahnhof** ○ | | | 13 56 | | | | | | |

**Kein Verkehr an allgemeinen Feiertagen und Landesfeiertagen. Fallen der 24. und 31.12. auf Werktage, Verkehr wie am Samstag. Fallen der 24. und 31.12. auf einen Sonntag, dann kein Verkehr.**

S nur an Schultagen · F in den Ferien und an schulfreien Tagen · ◖ Bus hält zur zum Aussteigen · 99 fährt Haltestellen in anderer Reihenfolge an · 248 Lixenried, Halt nur zum Aussteigen · 249 Lixenried, Ried bei Gleißenberg, Halt nur zum Aussteigen

## Rufbuslinie 914 Neukirchen b. Hl. Blut – Rittsteig – Lambach – Lam – Sommerau

LANDKREIS CHAM

| Gültig ab 15.05.23 | | Montag - Freitag 1 | | | | | | | | | Samstag/Sonn- und Feiertag | | | | | | | | |
|---|---|---|---|---|---|---|---|---|---|---|---|---|---|---|---|---|---|---|---|
| Anmeldeschluss | | 19:00 * | 07:20 | 09:16 | 10:50 | 13:00 | 14:30 | 15:46 | 17:00 | 17:00 | 19:00 * | 07:46 | 09:16 | 11:16 | 13:00 | 14:30 | 15:46 | 17:00 | 17:00 |
| Fahrt | | 002 | 004 | 006 | 008 | 010 | 012 | 014 | 016 | 018 | 020 | 022 | 024 | 026 | 028 | 030 | 032 | 034 | 036 |
| **Brünst** | ab | **06:15** | **08:20** | **10:16** | | **14:00** | | **16:46** | | | | **08:46** | | **12:16** | **14:00** | | **16:46** | | |
| Untere Au, Naturlehrpfad | | 06:18 | 08:22 | 10:18 | | 14:02 | | 16:48 | | | | 08:48 | | 12:18 | 14:02 | | 16:48 | | |
| Obere Au, Buswartehäuschen | | 06:18 | 08:22 | 10:18 | | 14:02 | | 16:48 | | | | 08:48 | | 12:18 | 14:02 | | 16:48 | | |
| Neukirchen Hl. Bl., Wäsching 2 | | 06:20 | | 10:20 | | | | 16:50 | | | | | | 12:20 | | | 16:50 | | |
| **Neukirchen Hl. Bl., Marktstraße 2** | | **06:20** | ***08:25**** | 10:00 | | **1** | **15:30** | **16:50** | **18:05** | **18:56** | **07:55** | ***08:50**** | 10:00 | **12:20** | **1** | | **16:50** | **18:05** | **18:56** |
| Neukirchen Hl. Bl., Schule 2 | | 06:22 | | 10:02 | | | 15:32 | 16:52 | 18:07 | 18:58 | 07:57 | | 10:02 | 12:22 | | | 16:52 | 18:07 | 18:58 |
| Vordermais | | 06:25 | | 10:05 | | | 15:35 | 16:55 | 18:09 | 19:00 | 08:00 | | 10:05 | 12:25 | | 15:35 | 16:55 | 18:09 | 19:00 |
| Kager | | 06:25 | 08:25 | 10:05 | | | 15:35 | 16:55 | 18:09 | 19:00 | 08:00 | | 10:05 | 12:25 | | 15:35 | 16:55 | 18:09 | 19:00 |
| Hollhöhe | | 06:25 | 08:25 | 10:05 | | | 15:35 | 16:55 | 18:09 | 19:00 | 08:00 | | 10:05 | 12:25 | | 15:35 | 16:55 | 18:09 | 19:00 |
| Atzlern | | 06:30 | 08:30 | 10:10 | | | 15:40 | 16:55 | | 19:00 | 08:05 | 08:55 | 10:10 | 12:30 | | 15:40 | 16:55 | | 19:00 |
| Grauhof | | 06:31 | 08:31 | 10:11 | | | 15:41 | 16:56 | | 19:01 | 08:06 | 08:56 | 10:11 | 12:31 | | 15:41 | 16:56 | | 19:01 |
| Hofberg | | 06:32 | 08:32 | 10:12 | 11:50 | 14:10 | 15:42 | 16:57 | 18:12 | 19:02 | 08:07 | 08:57 | 10:12 | 12:32 | 14:10 | 15:42 | 16:57 | 18:12 | 19:02 |
| Jägershof | | 06:32 | 08:32 | 10:12 | 11:50 | 14:10 | 15:42 | 16:57 | 18:12 | 19:02 | 08:07 | 08:57 | 10:12 | 12:32 | 14:10 | 15:42 | 16:57 | 18:12 | 19:02 |
| Krottenhof | | 06:33 | 08:33 | 10:13 | | | 15:43 | 16:58 | | 19:03 | 08:08 | 08:58 | 10:13 | 12:33 | | 15:43 | 16:58 | | 19:03 |
| Hanger | | 06:33 | 08:33 | 10:13 | | | 15:43 | 16:58 | | 19:03 | 08:08 | 08:58 | 10:13 | 12:33 | | 15:43 | 16:58 | | 19:03 |
| Rittsteig, Dorfplatz | | 06:35 | 08:35 | 10:15 | 11:50 | | 15:45 | 17:00 | | 19:05 | 08:10 | 09:00 | 10:15 | 12:35 | | 15:45 | 17:00 | | 19:05 |
| Rittsteig, Feuerwehrhaus | | 06:35 | 08:35 | 10:15 | 11:50 | | 15:45 | 17:00 | | 19:05 | 08:10 | 09:00 | 10:15 | 12:35 | | 15:45 | 17:00 | | 19:05 |
| Neurittsteig | | 06:35 | 08:35 | 10:15 | 11:50 | | 15:45 | 17:00 | | 19:05 | 08:10 | 09:00 | 10:15 | 12:35 | | 15:45 | 17:00 | | 19:05 |
| Absetz, Gh. Tanneneck | | 06:35 | 08:35 | 10:15 | 11:50 | 14:05 | 15:45 | 17:00 | | 19:05 | 08:15 | 09:05 | 10:15 | 12:35 | 14:05 | 15:45 | 17:00 | | 19:05 |
| Lambach, Abzw. Maria Hilf 2,3 | | \| | \| | \| | 12:00 | 14:15 | 15:55 | 17:10 | | \| | \| | \| | 12:40 | 14:15 | 15:55 | 17:10 | | \| |
| Wanderparkplatz Sattel 2,3 | | \| | \| | 12:00 | 14:15 | 15:55 | 17:10 | | \| | \| | \| | 12:40 | 14:15 | 15:55 | 17:10 | | \| |
| Lambach, Wanderparkplatz 2 | | \| | 08:43 | \| | 12:03 | 14:18 | 15:58 | 17:13 | 18:15 | 19:13 | 08:23 | 09:13 | \| | 12:43 | 14:18 | 15:58 | 17:13 | 18:15 | 19:13 |
| Oberschmelz, Abzw. Hopfenwaldstr. | | \| | 08:45 | \| | 12:05 | 14:20 | 16:00 | 17:15 | 18:17 | 19:15 | 08:25 | 09:15 | \| | 12:45 | 14:20 | 16:00 | 17:15 | 18:17 | 19:15 |
| Oberschmelz, Abzw. Baumlager/Schmelz | | \| | 08:45 | \| | 12:05 | 14:20 | 16:00 | 17:15 | 18:17 | 19:15 | 08:25 | 09:15 | \| | 12:45 | 14:20 | 16:00 | 17:15 | 18:17 | 19:15 |
| Hotel SonnBichl, Abzw. | | \| | 08:45 | \| | 12:05 | 14:20 | 16:00 | 17:15 | 18:17 | 19:15 | 08:25 | 09:15 | \| | 12:45 | 14:20 | 16:00 | 17:15 | 18:17 | 19:15 |
| Lam, Marktplatz | | 06:45 | 08:49 | 10:24 | 12:09 | 14:24 | 16:04 | 17:19 | | 19:19 | 08:29 | 09:19 | 10:24 | 12:49 | 14:24 | 16:04 | 17:19 | | 19:19 |
| Lam, Postamt | | 06:45 | 08:49 | 10:24 | 12:09 | 14:24 | | 17:19 | | 19:19 | 08:29 | 09:19 | 10:24 | 12:49 | 14:24 | 16:04 | 17:19 | | 19:19 |
| Lam, Abzw. Bahnhof | | 06:45 | 08:49 | 10:24 | 12:09 | 14:24 | | 17:19 | | 19:19 | 08:29 | 09:19 | 10:24 | 12:49 | 14:24 | 16:04 | 17:19 | | 19:19 |
| **Lam, Bahnhof** | an | **06:46** | **08:50** | **10:25** | **12:10** | **14:25** | | **17:20** | | **19:20** | **08:30** | **09:20** | **10:25** | **12:50** | **14:25** | **16:05** | **17:20** | | **19:20** |
| *Zug in Ri. Cham* | | *07:02* | *09:34* | *11:34* | *12:57* | | | *17:35* | | *19:35* | | *09:34* | *11:34* | *13:34* | *15:34* | - | *17:35* | | *19:35* |
| *Zug aus Ri Cham* | | *06:55* | *08:59* | *10:28* | - | *13:49* | | *17:31* | | *19:31* | *08:28* | *08:28* | *10:28* | *12:28* | *14:28* | *16:28* | *17:31* | | *19:31* |
| **Lam, Bahnhof** | ab | | **09:02** | **10:30** | **12:10** | **14:25** | | **17:20** | | **19:20** | **08:30** | **09:20** | **10:30** | **12:50** | **14:25** | | **17:20** | | **19:20** |
| Berghäusl | | | 09:05 | 10:33 | 12:13 | 14:28 | | 17:23 | | 19:23 | 08:32 | 09:23 | 10:33 | 12:53 | 14:28 | | 17:23 | | 19:23 |
| Schwarzenbach, Kapelle | | | 09:05 | 10:33 | 12:13 | 14:28 | | 17:23 | | 19:23 | 08:32 | 09:23 | 10:33 | 12:53 | 14:28 | | 17:23 | | 19:23 |
| Schwarzenbacher Str, Abzw. Bühelweg | | | 09:05 | 10:33 | 12:13 | 14:28 | | 17:23 | | 19:23 | 08:32 | 09:23 | 10:33 | 12:53 | 14:28 | | 17:23 | | 19:23 |
| Eggensberg | | | 09:10 | 10:38 | 12:18 | 14:33 | | 17:28 | | 19:25 | 08:37 | 09:28 | 10:38 | 12:58 | 14:33 | | 17:28 | | 19:25 |
| Eggensberg, Tierpark 2 | | | \| | 10:39 | 12:19 | \| | | \| | | 19:26 | 08:38 | 09:29 | \| | 12:59 | \| | | \| | | 19:26 |
| Sommerau | | | 09:12 | 10:40 | 12:20 | 14:35 | | 17:30 | | 19:28 | 08:39 | 09:30 | 10:40 | 13:00 | 14:35 | | 17:30 | | 19:28 |
| **Wanderparkplatz, Reißbrücke 2** | an | | **09:13** | **10:41** | **12:21** | **14:36** | | **17:31** | | | **08:40** | **09:31** | **10:41** | **13:01** | **14:36** | | **17:31** | | |

**Derzeit können maximal 8 Personen gleichzeitig fahren.** ** nur zum Ausstieg * Fahrtwunsch bitte bis 19:00 uhr am Vortag anmelden
1 kein Verkehr an gesetzlichen Feiertagen. Am 24. und 31.12. Verkehr nur bis 14.00 Uhr, auch wenn diese auf ein Wochenende fallen. 2 keine Unterwegsbedienung zwischen 3 Haltestelle Wanderparkplatz Sattel und Lambach, Abzw. Maria Hilf werden nur von 1. Mai bis 31. Oktober angefahren

**Ausflugs-Tipps** **Zum Kleinen Arbersee oder nach Bodenmais** mit der **Linie 590** nach Arber Bergbahn und dort umsteigen in die **Linie 6198.**
**Beispiel** Abfahrt **9:36 oder 10:36 Uhr** ab Arber Bergbahn, Ankunft in Bodenmais **10:01** bzw. **11:01 Uhr – Rückfahrt ab Bodenmais 15:08 oder 16:08 Uhr** bis Arber Bergbahn, dort Umstieg in **Linie 590** in Richtung Furth im Wald
**Nach Arnbruck** mit der Linie **Linie 590** bis Feuerwehrhaus Englshütt und dort umsteigen in die **Linie 618**
**Beispiel** (Mo – Fr) Ankunft mit **Linie 590** bei Feuerwehrhaus Englshütt um **8:49 Uhr** dort Umsteigen in die **Linie 618** um **9:08 Uhr** mit Ankunft in Dorfplatz, Arnbruck um **9:35 Uhr. Rückfahrt ab Arnbruck um 15:33 Uhr** bis Englshütt **(Ankunft 16:01 Uhr)** Weiterfahrt in Richtung Furth im Wald um **16:09 Uhr.**

## Rufbuslinie 914 Sommerau – Lam – Lambach – Rittsteig – Neukirchen b. Hl. Blut

LANDKREIS CHAM

| Gültig ab 15.05.23 | | Montag - Freitag 1 | | | | | | | | | Samstag/Sonn- und Feiertag | | | | | | | | |
|---|---|---|---|---|---|---|---|---|---|---|---|---|---|---|---|---|---|---|---|
| Anmeldeschluss | | 08:16 | 09:35 | 10:10 | 11:20 | 13:50 | 14:55 | 16:20 | 17:00 | 17:00 | 07:40 | 08:17 | 10:10 | 12:20 | 13:50 | 15:30 | 16:20 | 17:00 | 17:00 |
| Fahrt | | 001 | 003 | 005 | 007 | 009 | 011 | 013 | 015 | 017 | 019 | 021 | 023 | 025 | 027 | 029 | 031 | 033 | 035 | 037 |
| **Wanderparkplatz Reißbrücke 2** | ab | | | **11:10** | **13:20** | **14:50** | | **17:20** | | | | | **11:10** | **13:20** | **14:50** | | **17:20** | | | |
| Sommerau | | 09:16 | 10:35 | 11:13 | 12:23 | 14:53 | | 17:23 | | 19:26 | 08:40 | | 11:13 | 13:23 | 14:53 | | 17:23 | | 19:26 | |
| Lohberg, Tierpark 2 | | \| | 10:35 | 11:13 | \| | \| | | \| | | \| | 08:41 | 09:17 | 11:13 | 13:23 | \| | | \| | | \| | |
| Eggensberg | | 09:18 | 10:35 | 11:13 | 12:23 | 14:53 | | 17:23 | | 19:26 | 08:42 | 09:18 | 11:13 | 13:23 | 14:53 | | 17:23 | | 19:26 | |
| Schwarzenbach Str., Abzw. Bühelweg | | 09:20 | 10:37 | 11:15 | 12:25 | 14:55 | | 17:25 | | 19:28 | 08:44 | \| | 11:15 | 13:25 | 14:55 | | 17:25 | | 19:28 | |
| Schwarzenbach, Kapelle | | 09:20 | 10:37 | 11:15 | 12:25 | 14:55 | | 17:25 | | 19:28 | 08:44 | \| | 11:15 | 13:25 | 14:55 | | 17:25 | | 19:28 | |
| Berghäusl | | 09:22 | 10:39 | 11:17 | 12:27 | 14:57 | | 17:27 | | 19:30 | 08:46 | 09:27 | 11:17 | 13:27 | 14:57 | | 17:27 | | 19:30 | |
| **Lam, Bahnhof** | an | **09:25** | **10:42** | **11:20** | **12:30** | **15:00** | | **17:30** | | **19:33** | **08:50** | **09:30** | **11:20** | **13:30** | **15:00** | | **17:30** | | **19:33** | |
| *Zug in Ri. Cham* | | *09:34* | - | *11:34* | *12:57* | *15:34* | | *17:35* | | *19:35* | *09:34* | *09:34* | *11:34* | *13:34* | *15:34* | | *17:35* | | *19:35* | |
| *Zug aus Ri Cham* | | *08:59* | *10:28* | *10:28* | *12:28* | *14:58* | | *17:31* | | *19:31* | *08:28* | *08:28* | *10:28* | *12:28* | *14:28* | *16:28* | *17:31* | *18:28* | *19:31* | *20:37* |
| **Lam, Bahnhof** | ab | **09:25** | **10:45** | **11:20** | **12:30** | **15:00** | | **17:35** | **18:20** | **19:35** | **08:50** | **09:35** | **11:20** | **13:30** | **15:00** | **16:30** | **17:35** | **18:20** | **19:35** | **20:40** |
| Lam, Abzw. Bahnhof | | 09:25 | 10:45 | 11:20 | 12:30 | 15:00 | | 17:35 | 18:20 | 19:35 | 08:50 | 09:35 | 11:20 | 13:30 | 15:00 | 16:30 | 17:35 | 18:20 | 19:35 | 20:40 |
| Lam, Marktplatz | | 09:26 | 10:46 | 11:21 | 12:31 | 15:01 | | 17:36 | 18:21 | 19:36 | 08:51 | 09:36 | 11:21 | 13:31 | 15:01 | 16:31 | 17:36 | 18:21 | 19:36 | 20:41 |
| Hotel SonnBichl, Abzw. | | 09:28 | 10:48 | 11:23 | 12:33 | 15:03 | | 17:38 | 18:23 | \| | \| | 09:38 | 11:23 | 13:33 | 15:03 | \| | 17:38 | 18:23 | \| | \| |
| Oberschmelz, Abzw. Baumlager/Schmelz | | 09:28 | 10:48 | 11:23 | 12:33 | 15:03 | | 17:38 | 18:23 | \| | \| | 09:38 | 11:23 | 13:33 | 15:03 | \| | 17:38 | 18:23 | \| | \| |
| Oberschmelz, Abzw. Hopfenwaldstr. | | 09:29 | 10:49 | 11:25 | 12:35 | 15:05 | | 17:40 | 18:25 | \| | \| | 09:39 | 11:25 | 13:35 | 15:05 | \| | 17:40 | 18:25 | \| | \| |
| Lambach, Wanderparkplatz 2 | | 09:30 | 10:50 | 11:26 | 12:36 | 15:06 | | 17:41 | 18:26 | \| | \| | 09:40 | 11:26 | 13:36 | 15:06 | \| | 17:41 | 18:26 | \| | \| |
| Wanderparkplatz Sattel 2,3 | | 09:35 | 10:55 | 11:31 | 12:41 | 15:11 | 15:55 | 17:46 | \| | \| | \| | 09:45 | 11:31 | 13:41 | 15:11 | \| | 17:46 | \| | \| | \| |
| Lambach, Abzw. Maria Hilf 2,3 | | 09:35 | 10:55 | 11:31 | 12:41 | 15:11 | 15:55 | 17:46 | \| | \| | \| | 09:45 | 11:31 | 13:41 | 15:11 | \